



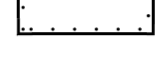














ÚZEMNÍ PLÁN HOŠTICE

LEGENDA

-  řešené území
-  parcelní kresba
-  vnitřní kresba parcel
-  zastavěné území k 31.8.2016
-  zastavitelné plochy
-  BI - plochy bydlení - bydlení individuální - Návrh
-  TV - plochy technické infrastruktury - vodní hospodářství - Návrh
-  TO - plochy technické infrastruktury - plochy technického zabezpečení obce - Návrh
-  P* - plochy veřejných prostranství - Návrh
-  Z* - plochy sídelní zeleně - Návrh
-  K - plochy krajinné zeleně - Návrh
-  pozemky ZPF
-  pozemky PUPFL
-  ostatní pozemky
-  hranice BPEJ s kódovým označením a třídou ochrany ZPF
-  34 číslo plochy s rozdílným způsobem využití - Návrh
-  BI kód plochy s rozdílným způsobem využití - Návrh

číslo plochy s rozdílným způsobem využití	výměra plochy celkem (ha)	v ZU (ha)	v PUPFL (ha)	v ZPF (ha)	z toho v kultiv. orná půda (ha)	z toho v kultiv. chmelice (ha)	z toho v kultiv. vlnice (ha)	z toho v kultiv. zahrada (ha)	z toho v kultiv. ovocný sad (ha)	z plochy kultiv. travní porost (ha)	z toho v řídké ochr. ZPF I (ha)	z toho v ZU (ha)	z toho v řídké ochr. ZPF II (ha)	z toho v ZU (ha)	z toho v řídké ochr. ZPF III (ha)	z toho v řídké ochr. ZPF IV (ha)	z toho v řídké ochr. ZPF V (ha)	kód funkce	popis
1	0,26			0,26	0,26										0,26			BI	bydlení individuální
2	0,03																	P	veřejné prostranství
3	0,2			0,2				0,2							0,2			BI	bydlení individuální
4	0,04	0,04																TO	manipulační a skladovací plocha
6	0,17	0,17		0,17				0,02	0,14	0			0,01	0,01	0,15			TV	koridor kanalizace
7	0,69			0,65	0,65								0,36		0,29			TV	koridor kanalizace
8	0,02	0,02																P	veřejné prostranství
9	0,02																	P	veřejné prostranství
10	1,22			1,21	0,09				1,13			0,03	0,03	0,84	0,21	0,13		K	krajinná zezeň (LBK USES)
11	1,6			1,6	1,6							0,03	0,33	1,23				K	krajinná zezeň (LBK USES)
12	0,41			0,41	0,37				0,04				0,41					K	krajinná zezeň (LBK USES)
13	0,46			0,46	0,46							0,45	0					K	krajinná zezeň (LBK USES)
14	0,18			0,15	0,15							0,15						TV	vodohospodářská plocha
15	1,15			1,13	0,68			0,41	0,05					1,13				K	krajinná zezeň (LBK USES)
16	1,24			1,1	1,1								0,51		0,59			K	krajinná zezeň (LBK USES)
17	0,23			0,23	0,23							0,23						K	krajinná zezeň (LBK USES)
18	0,35			0,35	0,35								0,15	0,2				K	krajinná zezeň (IP USES)
19	0,31			0,31	0,31								0,02	0,29				K	krajinná zezeň (IP USES)
20	0,78			0,78	0,78								0,33	0,45				K	krajinná zezeň (IP USES)
21	0,82			0,82	0,82								0,28	0,54				K	krajinná zezeň (IP USES)
22	0,49			0,49	0,47			0,02						0,49				K	krajinná zezeň (IP USES)
23	0,42			0,41	0,41								0,41					K	krajinná zezeň (IP USES)
24	0,5			0,5	0,12				0,38				0,43	0,07				K	krajinná zezeň (IP USES)
25	1,16			1,16	1,07				0,09				0,16					K	krajinná zezeň (IP USES)
26	0,59			0,58					0,58				0,27	0,31				K	krajinná zezeň (IP USES)
27	1,37			1,36	0,13				1,23				0,54	0,62	0,02			K	krajinná zezeň (IP USES)
28	0,31			0,31	0,31								0,24	0,08				K	krajinná zezeň (IP USES)
29	0,17			0,17	0,14				0,03				0,11	0,05				K	krajinná zezeň (IP USES)
30	0,54			0,54	0,54			0,01						0,54				K	krajinná zezeň (IP USES)
31	0,4			0,4	0,4									0,4				K	krajinná zezeň (IP USES)
32	0,09			0,09	0,09									0,09				K	krajinná zezeň (IP USES)
33	0,29			0,29	0,29									0,29				K	krajinná zezeň (IP USES)
34	0,24			0,24	0,24								0,24					K	krajinná zezeň (IP USES)
35	0,07			0,07	0,07									0,07				Z*	sídelní zezeň
36	0,43			0,43					0,43				0,42		0,01			K	krajinná zezeň (LBK USES)
37	0,13			0,13				0,13							0,13			Z*	sídelní zezeň
Součet	17,38	0,23	0,00	17,00	12,13	0,00	0,00	0,37	0,56	3,96	0,00	0,00	1,92	0,01	4,25	8,45	1,17		

